



**KOMPLEKSOWY SYSTEM
IDENTYFIKACJI WIZUALNEJ
INFRASTRUKTURY ROWEROWEJ**

aglomeracjaopolska

Opracowany materiał prezentuje system identyfikacji wizualnej Aglomeracji Opolskiej dotyczący infrastruktury rowerowej, **ekologicznego** trybu życia oraz nisko emisyjnego transportu. System przedstawia opis logo, jego kolorystykę oraz typografię. Znajdują się w niej także przykładowe zastosowania znaku graficznego w komunikacji marketingowej. Znak graficzny nawiązuje do logo Stowarzyszenia Aglomeracja Opolska i **infrastruktury rowerowej**. Występuje spójnie z hasłem promującym ekologiczny tryb życia: „**Odetchnij głęboko!**”

Logo i jego zastosowanie w praktyce powinno być wykorzystywane zgodnie z wytycznymi zawartymi w niniejszym systemie. Pozwoli to na spójne komunikowanie przyjętej idei.

ZAŁOŻENIE I KOLORYSTYKA ZNAKU

Przyjęte logo składa się z sygnetu w kolorach zielonym i niebieskim, a także logotypu i hasła. Sygnet zbudowany został na podstawie logo Stowarzyszenia Aglomeracja Opolska i ściśle do niego nawiązuje. Połączony jest z motywem rowerowym odzwierciedlającym charakter projektu. W logo znajduje się hasło „Odetchnij głęboko!”, kojarzące się z ekologicznym trybem życia, spokojem ducha i aktywnością fizyczną.

EWOLUCJA LOGOTYPU

1.



2.



3.



4.



Zastosowane kolory oddają charakter projektu. Połączenie kolorów zielonego i niebieskiego nadaje znakowi świeżości, kojarzy się z naturą i ekologią, a także czystością i powietrzem. Dzięki odpowiednio dopasowanym odcieniom kolory te będą się wyróżniać na tle infrastruktury miejskiej.




OZNAKOWANIA ELEKTRONICZNYCH TABLIC PRZYSTANKOWYCH

ODETCHNIJ  GŁĘBOKO


4 Ozimek	08:25
12 Opole	08:32
8 Gogolin	09:12
2 Lewin Brzeski	10:15
7 Zdieszowice	10:20
14 Tułowice	10:36

ODETCHNIJ  GŁĘBOKO


Ozimek
Opole
Gogolin
Lewin Brzeski
Zdieszowice
Tułowice

ODETCHNIJ  GŁĘBOKO

4 Ozimek	08:25
12 Opole	08:32
8 Gogolin	09:12
2 Lewin Brzeski	10:15
7 Zdieszowice	10:20
14 Tułowice	10:36



4 Ozimek	08:25
12 Opole	08:32
8 Gogolin	09:12
2 Lewin Brzeski	10:15
7 Zdieszowice	10:20
14 Tułowice	10:36



elektroniczne tablice przystankowe, różne typy i techniki oznakowania



OZNAKOWANIE STACJONARNYCH AUTOMATÓW BILETOWYCH

PRZYKŁAD 1






OZNAKOWANIE WIAT PRZYSTANKOWYCH

front


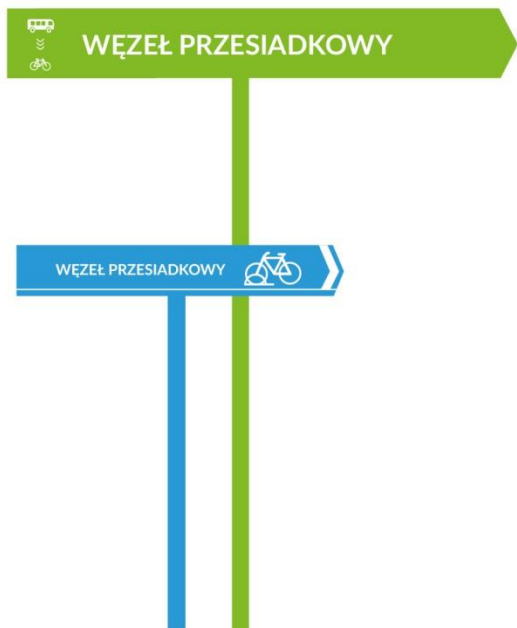


bok





OZNAKOWANIE WĘZŁÓW PRZESIADKOWYCH





SERWIS INTERNETOWY - STRONA GŁÓWNA



ZAPLANUJ TRASĘ



ATRAKcje AGLOMERACJI OPOLSKIEJ



ŚCIEŻKI TRASY ROWEROWE



IDEA

Lorem ipsum dolor sit amet, consectetur adipiscing elit, sed do eiusmod tempor incididunt ut labore et dolore magna aliqua. Ut enim ad minim veniam, quis nostrud exercitation ullamco laboris nisi ut aliquip ex ea commodo consequat. Duis aute inure dolor in reprehenderit in voluptate velit esse cillum dolore eu fugiat nulla pariatur. Excepteur sint occaecat cupidatat non proident, sunt in culpa qui officia deserunt mollit anim id est labo

Ulica
Ziutana 11
40-001 Opole
SCOPB - nowotwre
kontakt

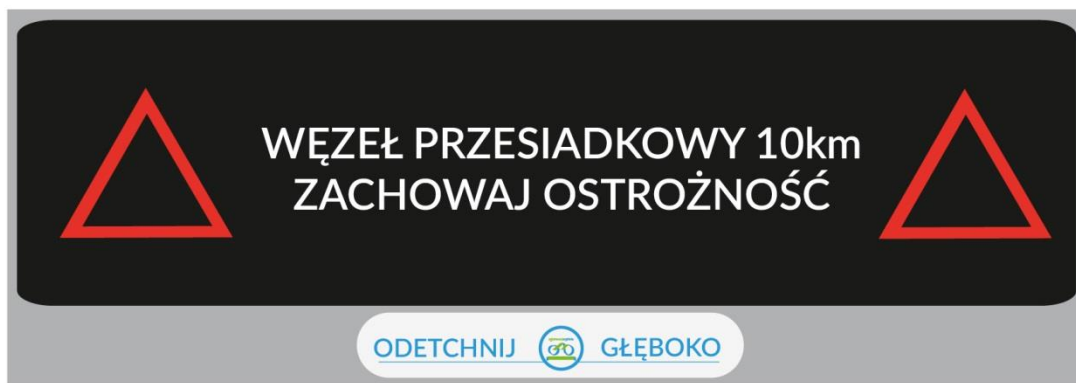
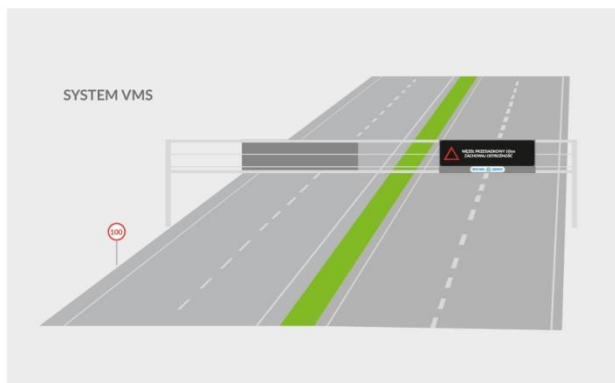
REGON: 141340833
REG: 000008777
TEL: 77 44 12 104
#mail: biuro@scopb.gov.pl
Callbox: poniedziałek 17:30-15:30

Agencja Opolka
ul. Nowotworska 5
40-001 Opole
Biuro: 77 44 12 104

Opole 2020-2021



OZNAKOWANIE TABLIC O ZMIENNEJ TREŚCI (VMS)



OZNAKOWANIE TABLIC

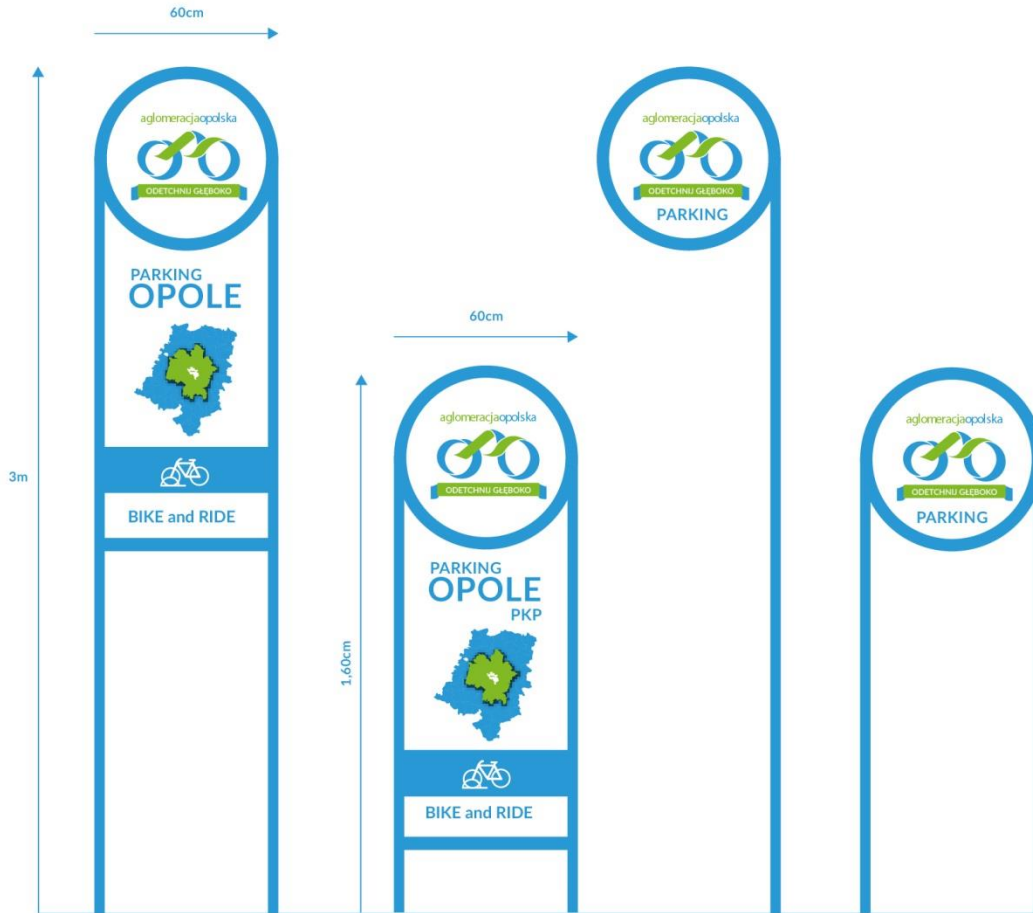
ODETCHNIJ



GŁĘBOKO



OZNAKOWANIE PARKINGÓW "BIKE and RIDE" + ZNAKI KIERUNKOWE



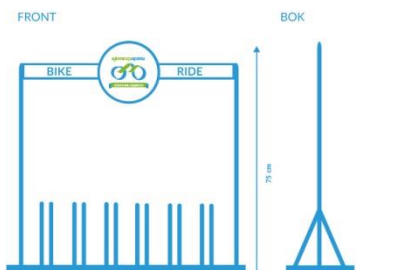


OZNAKOWANIE STOJAKÓW ROWEROWYCH "BIKE and RIDE" + ZNAKI KIERUNKOWE

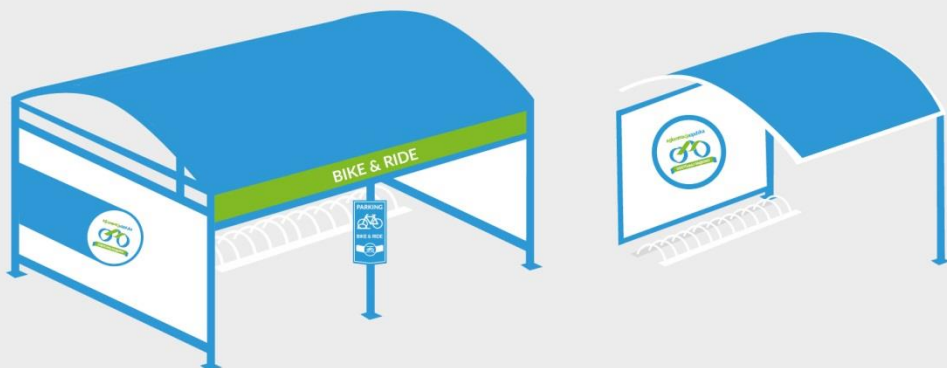
PRZYKŁAD 1.



PRZYKŁAD 2.



PRZYKŁAD 3. Wiata - moduł podstawowy + moduł przejściowy



PRZYKŁADY OZNAKOWANIA

a.



b.



c.



d.





PROJEKT LAYOUT WSPÓLNEGO BILETU AGLOMERACYJNEGO

PRZYKŁAD 1.


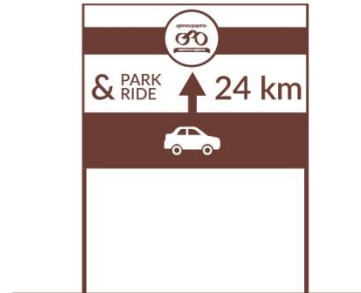


PRZYKŁAD 2.





PROJEKT DROGOWEGO ZNAKU TURYSTYCZNEGO






SYSTEM OZNACZEŃ TRAS ROWEROWYCH + OZNACZENIA TRASY ROWEROWEJ





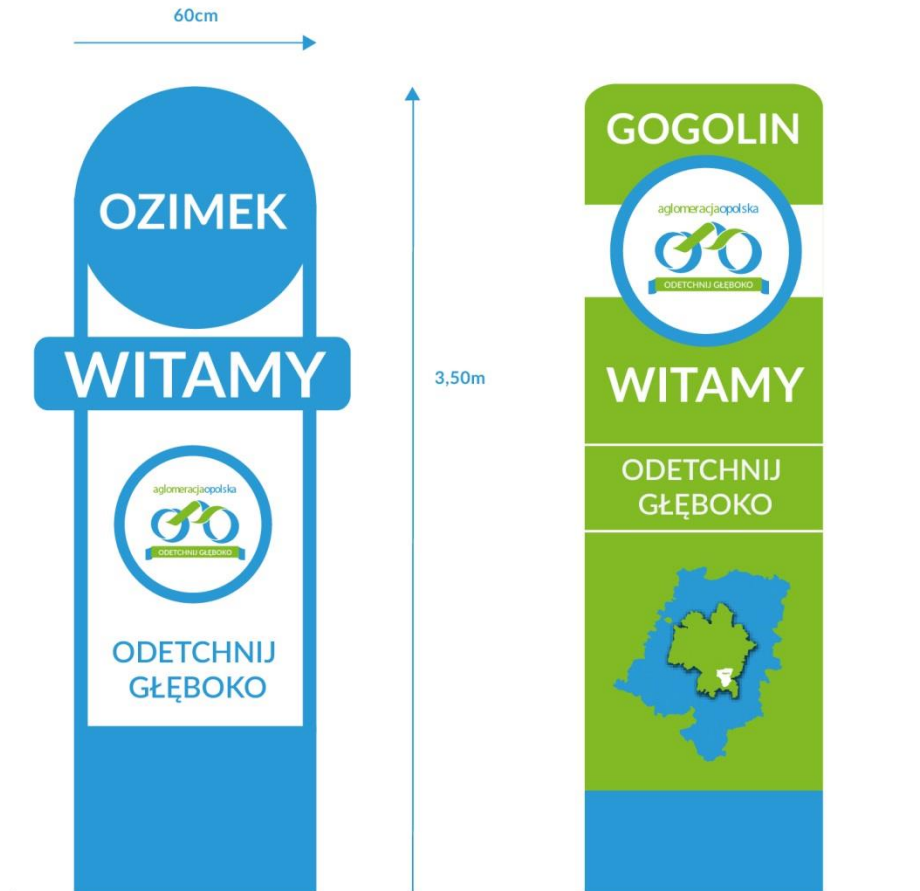
OZNAKOWANIE TURYSTYCZNYCH TRAS ROWEROWYCH

- oznakowanie na materiałach naturalnych
- oznakowanie na infrastrukturze





PROJEKT WITACZY (PYLONÓW)

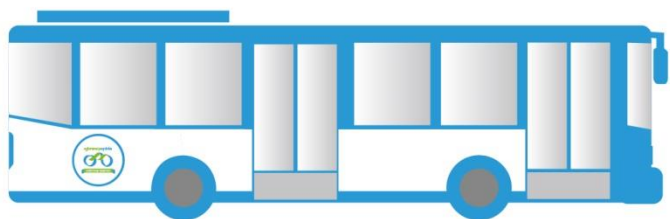


PRZYKŁAD 1

PRZYKŁAD 2



OZNAKOWANIE AUTOBUSÓW



ODETCHNIJ GŁĘBOKO





OZNAKOWANIE PARKINGÓW "PARK and RIDE" + ZNAKI KIERUNKOWE





Materiał współfinansowany przez Unię Europejską.
Dotacja przekazana ze środków Programu Operacyjnego
Pomoc Techniczna 2014-2020 mająca na celu wsparcie
działania podmiotu realizującego
Zintegrowane Inwestycje Terytorialne.



ODETCHNIJ GŁĘBOKO