

A stylized, colorful illustration of a landscape. The foreground features rolling green hills with a brown path. On the left, there is a green tree, a purple flower, and an orange flower. A small red bird is flying in the sky above the tree. The background consists of layered blue and white wavy bands representing the sky.

Oferta wyjazdu integracyjnego

Pakiet turystyczny

Nazwa pakietu:

Oferta wyjazdu integracyjnego

Region:

Aglomeracja Opolska

Liczba dni:

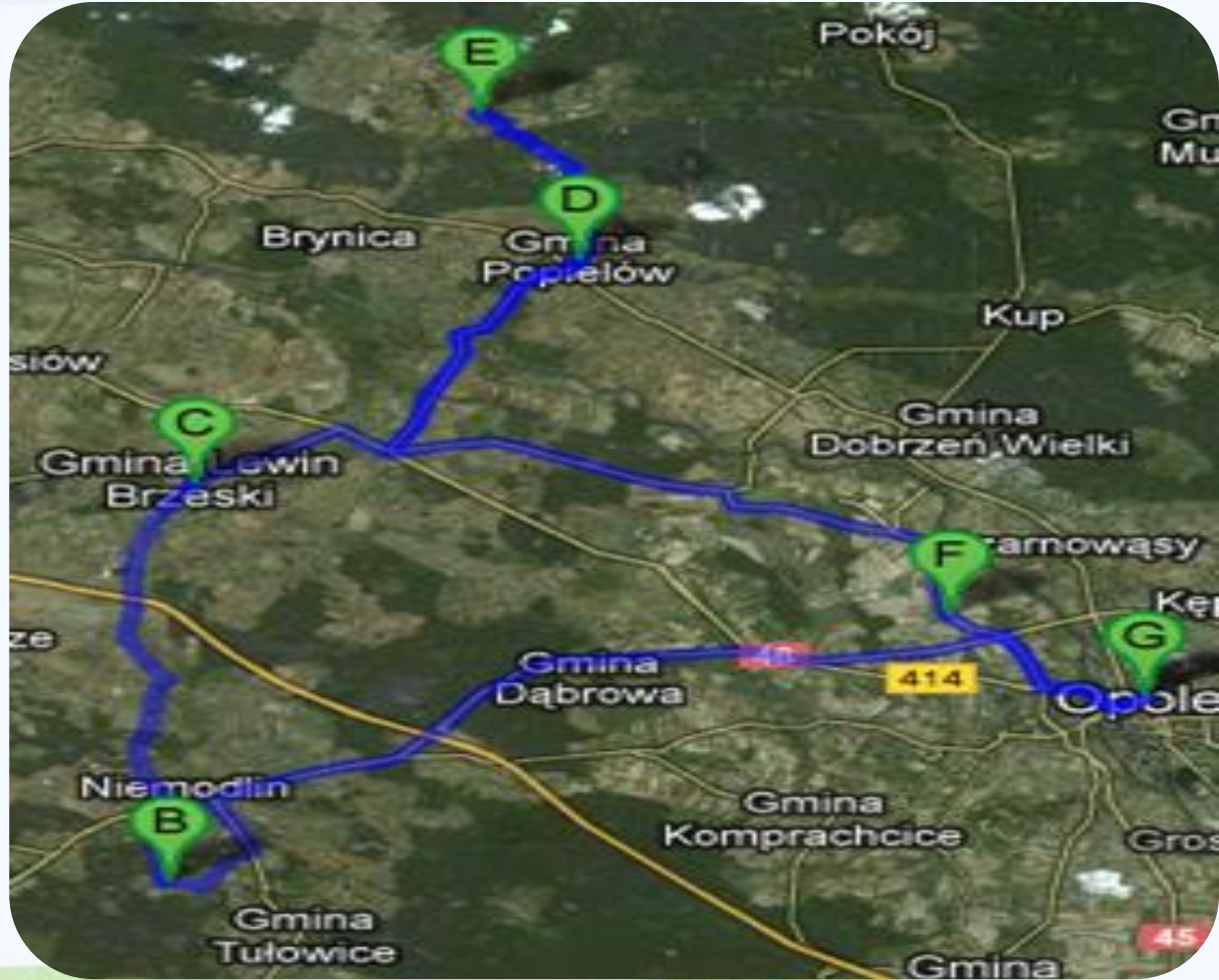
2 dni

Składowe pakietu:

1 nocleg, wyżywienie, rowerowe zwiedzanie, spływ kajakowy, atrakcje: park dendrologiczny W Lipnie , dom ks. Jana Dzierżona w Kartowicach , wieża Piastowska, starówka Opola.



Trasa wycieczki



Długość trasy – 107 km

- Opole
- Lipno
- Lewin Brzeski
- Popielów
- Karlówice
- Sławice
- Opole

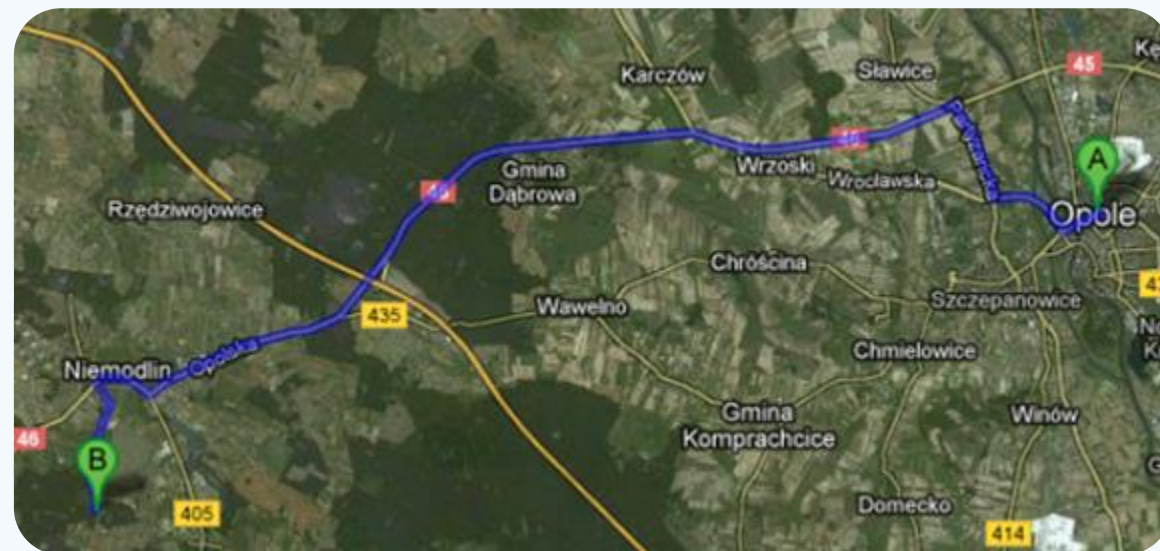
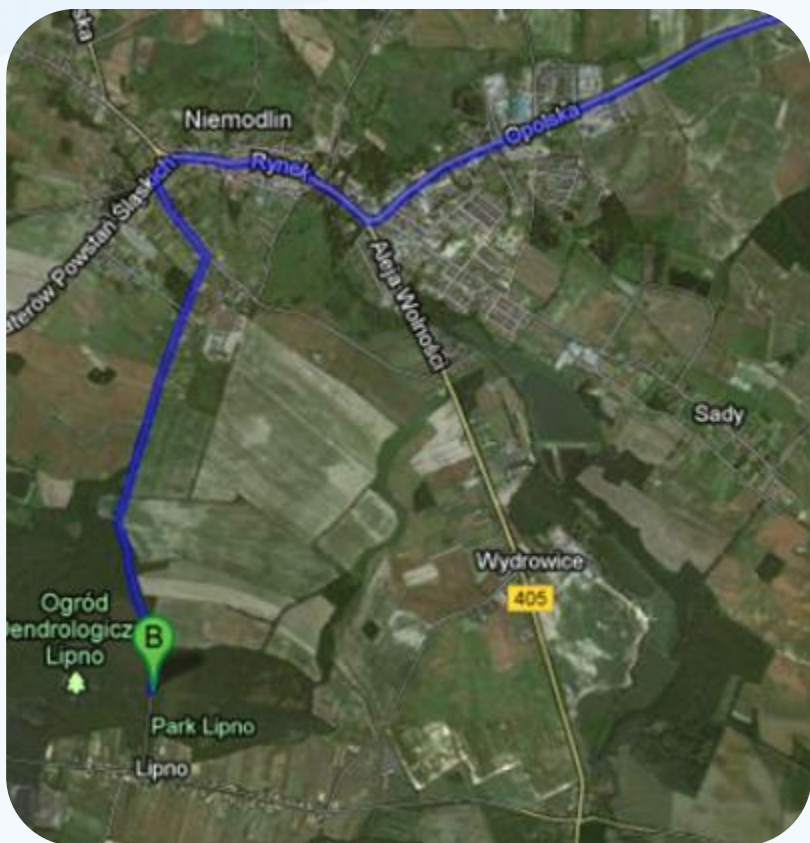


DZIEŃ 1



DZIEŃ 1

Przejazd z Opola do Lipna - PARK DENDROLOGICZNY



Opole



Lipno

Długość trasy – 29 km
Przewidywany czas – 32 minuty



DZIEŃ 1

PARK DENDROLOGICZNY

Ogród dendrologiczny w Lipnie powstał w 1783 roku z inicjatywy rezydującego na zamku w pobliskim Niemodlinie Jana Nepomucena Karola Praschmy. Jest najstarszym arboretum w Polsce a wiele drzew ma ponad 200 lat. Rozwojowi ok. 100 egzotycznych gatunków z Ameryki Północnej, Azji i Europy Południowej sprzyjał fakt, że Lipno jest najcieplejszym miejscem na Opolszczyźnie a założenie ogrodu na zalesionym terenie dawnego zwierzyńca przyczyniło się do naturalnej ochrony roślinności od mrozu i wiatru. Ogród ma powierzchnię ponad 4 ha i sąsiaduje ze znacznie większym założeniem parkowo-leśnym w stylu angielskim z kilkoma dużymi stawami hodowlanymi. Na terenie parku znajdowało się wiele urządzeń i budowli upiększających go oraz umilających czas gospodarzom i ich arystokratycznym gościom. Praktycznie nic z nie zostało, poza bramą i 2 kapliczkami. W jednej z nich ukrywali się emigranci z Francji po rewolucji z 1783 roku. W lecie odbywają się w niej msze św. Obecnie terenem zarządza Nadleśnictwo Tułowice, a całość nosi nazwę Zespołu Przyrodniczo-Krajobrazowego w Lipnie. Wstęp wolny.*

DZIEŃ 1 Przejazd z Lipna do Lewina Brzeskiego

Długość trasy – 16,4 km

Przewidywany czas – 21 minut

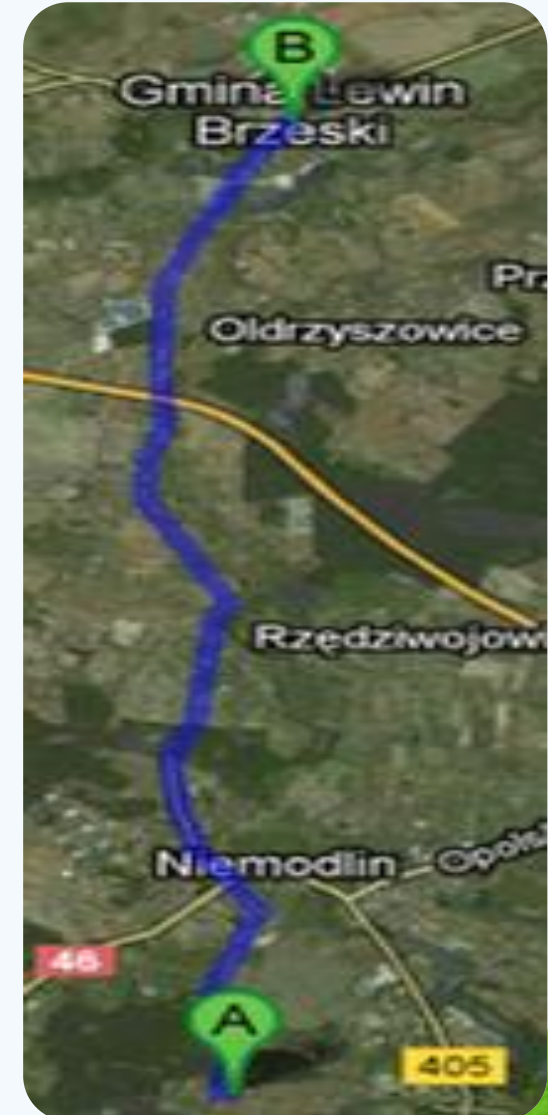


A

Lipno

B

Lewin Brzeski



DZIEŃ 1

Sptyw kajakowy

KayakTours.pl – sptywy kajakowe, wypożyczalnia kajaków

Pomoc logistyczna w organizacji sptywów kajakowych

Sptywy rzekami Barycz, Bystrzyca, Widawa, Odra, Strzegomka, Nysa Kłodzka, Smortawa, Oława, Śleża, Oleśnica, Bóbr, Kwisa, Orla, Sąciecznica

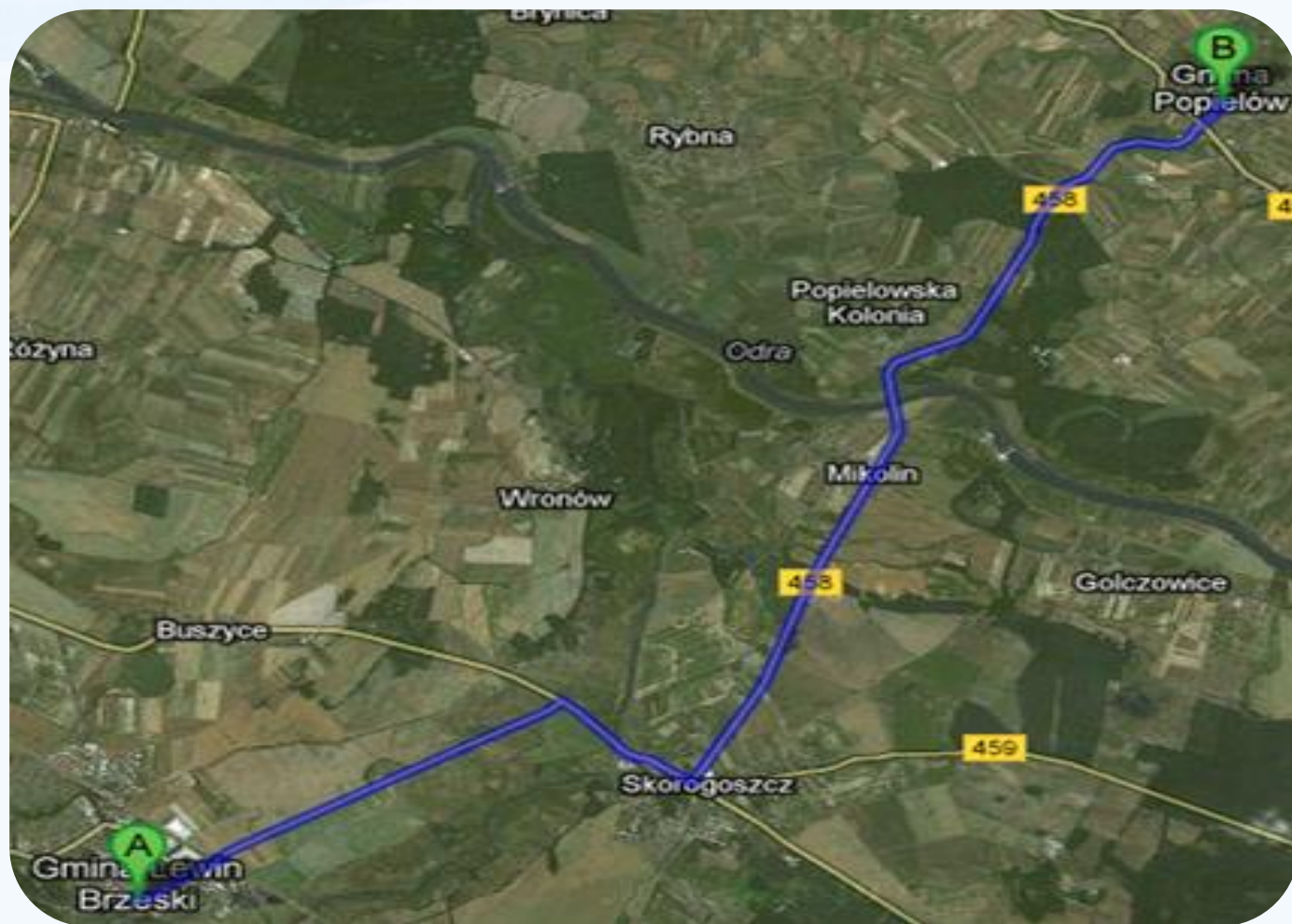
Informacja na temat sptywów kajakowych, wypożyczalni kajaków, aktualnych promocji, cen, terminów, rezerwacji:

dostępne pod numerem telefonu: tel. 505 45 28 74

e-mail: info@kayaktours.pl



DZIEŃ 1 Przejazd z Lewina Brzeskiego do Popielowa



Długość trasy – 14,5 km

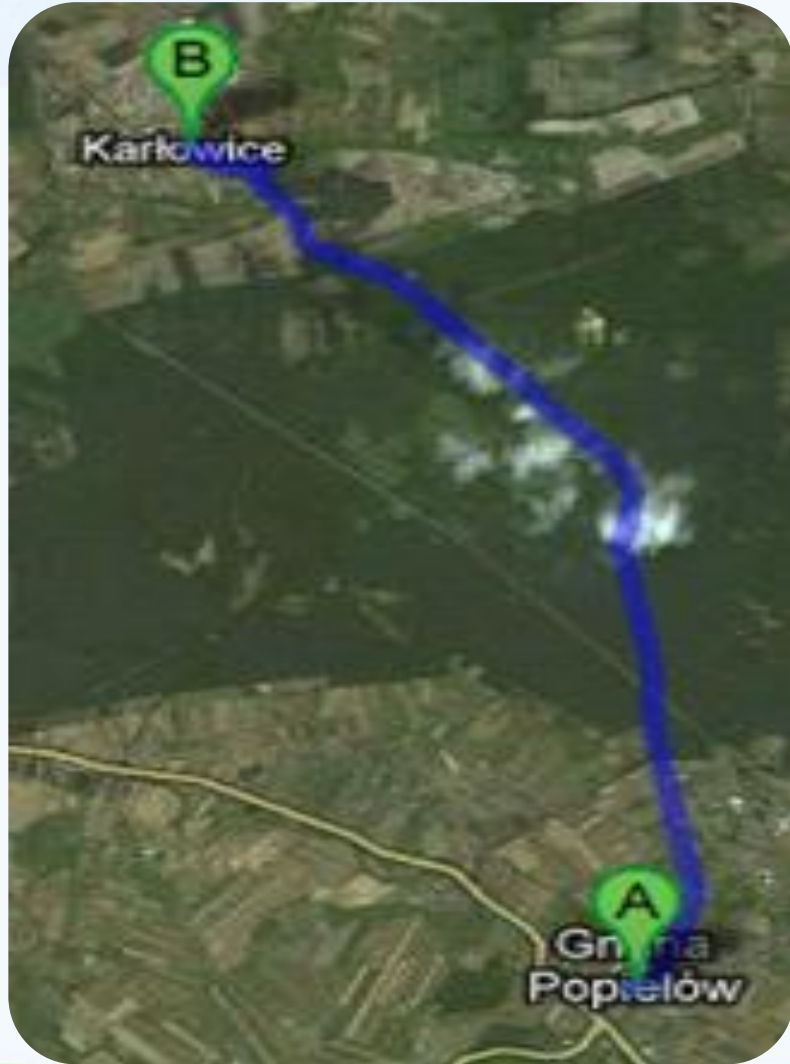
Przewidywany czas – 17 minut



- A Lewin Brzeski
- B Popielów

DZIEŃ 1

Przejazd z Popielowa do Kartowic



Długość trasy – 7 km

Przewidywany czas – 8 minut



A

Popielów

B

Kartowice

DZIEŃ 1

DOM KSIĘDZA JANA DZIERŻONA W KARŁOWICACH

Z Kartowicami związana jest postać wybitnego naukowca-pszczelarza, księdza Jana Dzierżona obdarowanego przydomkiem „Kopernik ula”.

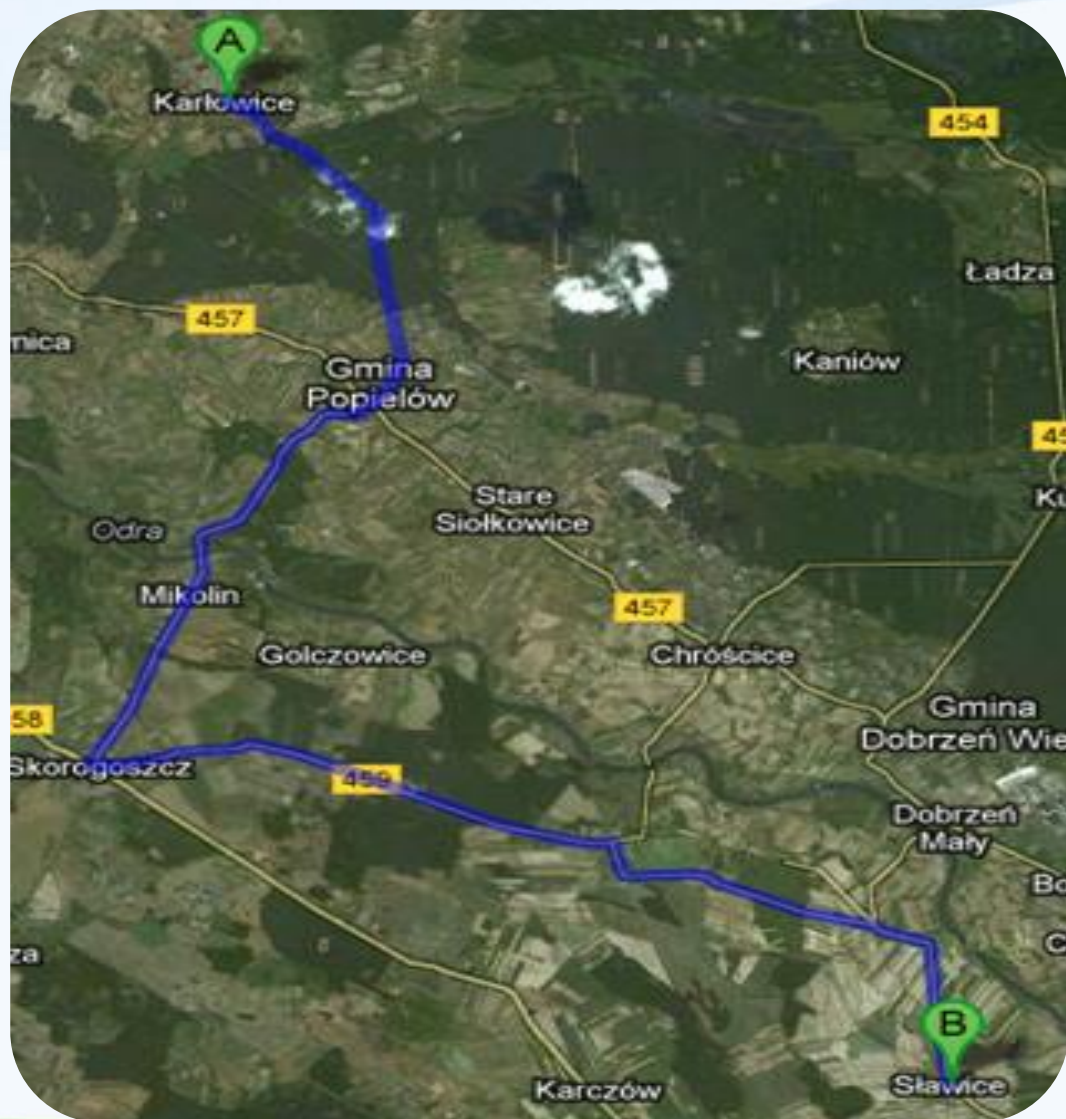
Jan Dzierżon (1811-1906) pochodził z powiatu kluczborskiego, z rodziny polskiego kmiecia. Po studiach teologicznych w 1835 roku zamieszkał w Kartowicach, gdzie został proboszczem. Jako pleban budował wiernych swymi kazaniami. Jego pogrzebowe i weselne przemówienia, noszące swoisty ludowy charakter, przyciągały nawet innowierców. Kuria wrocławska była zadowolona z młodego duszpasterza, powierzono mu nawet zastępstwo dziekana w bardzo rozległym dekanacie brzeskim.

Ksiądz Jan Dzierżon bardzo szybko zdobył sobie zaufanie, a z czasem i głębokie przywiązanie swych parafian. Nie wstydził się młody proboszcz zapasać obyczajem ojców płachty na ramiona i siał zboża na równi z chłopami. Przybył im nowy, dzielny towarzysz pracy. On pierwszy wprowadził uprawę tubinu na piaszczystych gruntach Kartowic i wkrótce w jego ślady poszli chłopci. Dobrał się też do zaniedbanych bagnistych łąk nad pobliską Stobrawą i wkrótce zmienił je nie do poznania.

Ale przede wszystkim założył wielką pasiekę i nad nią „zakasał rękawy”. Po kilku latach w dwunastu punktach okolicznych wiosek białe już wśród chłopskich opłotków nieznane dotąd światu, zmyślnie domki pszczele, słynne dzierzomowskie „dwojaki”.*

DZIEŃ 1

Przejazd z Kartowic do Stawic



Długość trasy – 32 km

Przewidywany czas – 30 minut



A

Kartowice

B

Stawice

DZIEŃ 2



DZIEŃ 2

Nocleg i impreza integracyjna



POZNAJ PIWA SŁOCIAK
- ORYGINALNA RECEPTURA,
NIEPOWTARZALNY SMAK
OPOLSKIEGO PIWA



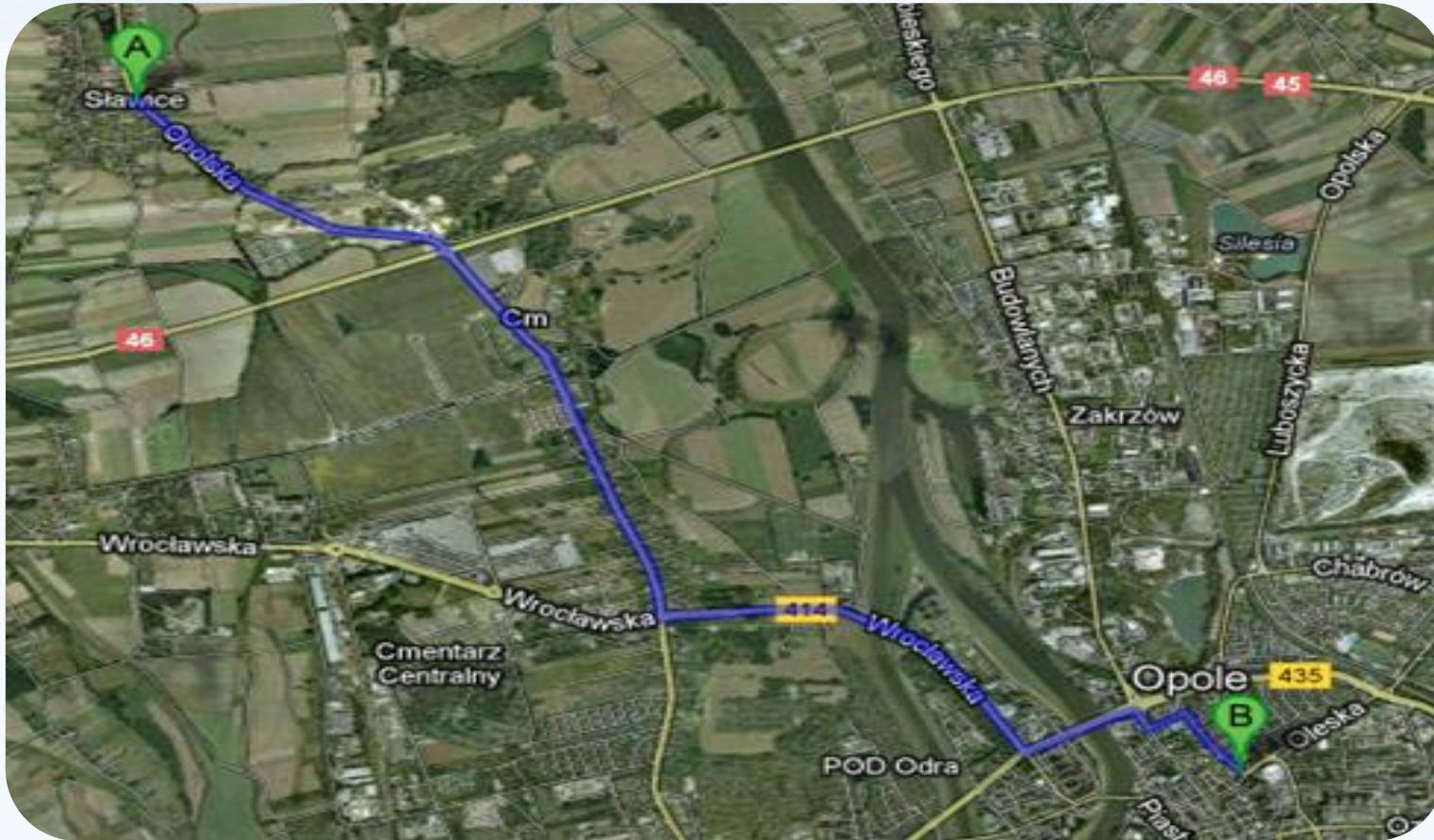
★★★ Hotel & Browar Słociak

Józef Słociak, Tadeusz Słociak i Paweł Słociak
Stawice, ul. Ceglana 2A, 49-120 Dąbrowa
Telefon: 77 543 09 65 lub 690 965 965



DZIEŃ 2

Przejazd ze Sławic do Opola



Długość trasy – 7 km

Przewidywany czas – 10 minut



A Sławice

B Opole

DZIEŃ 2

Zwiedzanie Miasta Opola

Proponowane atrakcje

Wieża Piastowska – jest pozostałością po Zamku Piastowskim, rozebrany na początku lat 30-tych XX wieku. Znajduje się ona na Wyspie Pasiece. Jest najstarszym z zabytków Opola i symbolem tego miasta. Została zbudowana około 1300 roku, w czasie rządów księcia Bolka I Opolskiego. Wzniesiono ją jako stóp (wieża ostatecznej obrony) zamku książęcego księcia Kazimierza I opolskiego. Stanowiła wówczas ogromną i nowoczesną budowlę z cegły. Jej hełm często się zmieniał. W 1957 roku nadbudowano wysoki na 11 metrów graniasty hełm (muruwana iglica z wykutym w żelazie ortem piastowskim), dzięki czemu opolska Wieża Piastowska sięga obecnie 42 metrów wysokości. Postawiono ją na kamiennym fundamencie o głębokości 6 metrów. Szerokość murów w dolnej partii tej budowli dochodzi do 3 metrów.

W wyniku nierównego osiadania fundamentów Wieża Piastowska w Opolu jest lekko przechylona (dziś odchylenie od pionu wynosi 1,5 stopnia). Stanowi jeden z najstarszych zabytków architektury obronnej w Polsce. Przez wiele lat były przy niej prowadzone wykopaliska osad słowiańskich z X i XI wieku, które zostały odkryte przy budowie amfiteatru opolskiego, znajdującego się blisko wieży.

Wieża Piastowska w Opolu udostępniana jest zwiedzającym od wtorku do niedzieli (również w święta)
w godzinach: 10.00-13.00 i 14.00-17.00.



DZIEŃ 2

Zwiedzanie Miasta Opola

Proponowane atrakcje

Rynek w Opolu zachował średniowieczny kształt, typowy dla ówczesnych miast tego regionu. Początkowo zabudowa była drewniana, co sprzyjało rozprzestrzenieniu się pożarów, więc już od XIV wieku zaczęły pojawiać się domy murowane. W tym też okresie w mieście pojawił się ratusz, który z drewnianego domu kupieckiego stał się siedzibą władz i został przebudowany przy użyciu cegieł. Po licznych przebudowach, spowodowanych pożarami, ratusz zyskał kształt wzorowany na budynkach weneckich. W 1933, po rozebraniu przylegających do niego kamienic, runęła wieża ratuszowa.



Odbudowano ją w nieco innym stylu, do budynku ratusza dobudowano też południowe skrzydło, wzbogacone arkadami

Koniec wycieczki



Dodatkowe informacje;

- <http://www.opole.pl/> - Strona internetowa Miasta Opole
- http://www.lewin-brzeski.pl/cms/php/strona.php3?cms=cms_lewin&id_dzi=22&id_men=45
Strona internetowa Gminy Lewin Brzeski
- <http://www.slociak.pl/> - Hotel i Browar Słociak
- Strona internetowa - <http://www.kayaktours.pl/>
<http://www.kayaktours.pl/> - Strona internetowa kayaktours.pl
- <http://rozklad-pkp.pl/bin/query.exe/pn?> - Rozkład jazdy pociągów